
**Deposito del risultato dell'accertamento puntuale
del carattere forestale di un fondo**

(art. 4 del Regolamento della legge cantonale sulle foreste (RLCFo) del 22 ottobre 2002)

Comune: Faido - Chironico
Incarto n.: 3865
Istante: Comune Faido, Faido
Proprietario: Patriziato Generale di Chironico, Chironico
Mappali: 1612 e 2033 RFD (parziali)
Coordinate medie: 2'708'130/1'143'150
Natura del terreno: mappali n. 1612 e 2033 RFD entrambi parzialmente bosco
Periodo di deposito: Gli atti sono consultabili presso il Comune di Faido e presso la Sezione forestale, via F. Zorzi 13, 6500 Bellinzona, dal 28 ottobre al 12 novembre 2024.
Opposizioni: Eventuali opposizioni possono essere inoltrate alla Sezione forestale, via F. Zorzi 13, 6500 Bellinzona, durante il periodo di deposito (art. 4 cpv. 3 RLCFo, art. 42 LCFo, art. 65 LPamm, art. 46 LFo, art. 12 LPN).

Bellinzona, 28 ottobre 2024

2708100

2708150

1143200

2021

2102

2031

1101

1143150

1612





2032

2033

1143100

Incarto di accertamento n° 3865
Comune di Faido - Chironico
Mapp. n° 1612, 2033 (parziali)
Scala 1:500 (foglio formato A4)

Legenda:

-  Parte dei mappali oggetto della procedura
-  Area boschiva accertata
-  Area aperta
-  Area boschiva indicativa



28 ottobre 2024